
































Tutte le Prese DETTAGLI (29-12-2013)

Presse	Versante	Via	Tutta Asfaltata	con bici da strada	Partenza da	quota iniziale	Arrivo a	quota finale (m)	quota massima (m)	contro-pendenze intermedie (m)	Lunghezza (Km)	dislivello salita (m)	pendenza Media	pendenza Massima	il Km di max pendenza	% del Km max pendenza	Acqua, Fontane...	Note	altimetria presente su tutteleprese	
PANORAMICA	Nord	VIII Armata (SP 77) - Da S.Croce Via X Armata	SI	SI	Bivio con Pedemontana sud	94,6	Ciano bivio pr.20 nord	142,4	176,0	81,9	14,9	129,6	0,9%	5,1%	dal Km 0 al Km 1	4%	inizio delle pr4, pr11, pr13, pr16, pr18	Pedemontana NORD - Da Nervesa d.B.(sp248) a Ciano del Montello		
1	Nord	Castelvero	SI	SI	sp77 Panoramica	157,4	Incrocio Dordale SP144	149,7	157,4	24,5	1,3	16,8	1,3%	6,1%	dal Km 0,3 al Km 1,3	-2%		Non indicata come "Presse 1". A metà incrocia via degli Eroi (non è una presse)		
2	Nord	G.Alessi	SI	SI	sp77 Panoramica	173,1	Incrocio Dordale SP144	158,3	180,5	25,9	1,8	11,2	0,6%	5,2%	dal Km 0,5 al Km 1,5	-1%		Inizia da sp77 PANORAMICA (Kilometro 3)		
3	Nord	U.Sacco	SI	SI	sp77 Panoramica	146,7	Incrocio Dordale SP144	179,2	190,0	19,2	3,4	51,8	1,5%	8,9%	dal Km 1,5 al Km 2,5	3%		Inizia da sp77 PANORAMICA (dopo Kilometro 4)		
4	Nord	L.Lama	SI	SI	sp77 Panoramica - S.Croce	149,6	Incrocio Dordale SP144	181,9	185,0	22,9	3,6	55,2	1,6%	9,1%	dal Km 1 al Km 2	3%	a inizio presse	Da loc. S.Croce		
5	Nord	del Solstizio	SI	SI	sp77 Panoramica	145,1	Incrocio Dordale SP144	189,2	190,0	18,3	3,6	62,4	1,7%	7,1%	dal Km 0 al Km 1	2%		Inizia da sp77 PANORAMICA (dopo Kilometro 5)		
6	Nord	A. Carretta	NO	SI (variante verso pr.5)	sp77 Panoramica	145,0	Incrocio Dordale SP144	189,2	191,5	9,5	3,0	53,7	1,8%	8,1%	dal Km 0,5 al Km 1,5	4%		Inizia da sp77 PANORAMICA (dopo Kilometro 6) Sterrata dopo 2Km. Variante a sx verso pr.5/Dorsale.		
7	Nord	A.N. Gorini	SI	SI	sp77 Panoramica	128,0	Incrocio Dordale SP144	215,2	215,7	15,2	3,9	102,9	2,7%	12,5%	dal Km 0,5 al Km 1,5	6%				
8	Nord	E.Porcu	SI	SI	sp77 Panoramica	129,6	Incrocio Dordale SP144	243,5	243,5	0	3,0	113,9	3,9%	8,4%	dal Km 0,3 al Km 1,3	5%		Detta "Santi Angeli" - Inizia da sp77 PANORAMICA		
9	Nord	G.Mancino	SI	SI	sp77 Panoramica	133,4	Incrocio Dordale SP144	265,2	265,2	16,0	3,2	147,9	4,6%	13,6%	dal Km 1,1 al Km 2,1	6%		Inizia da sp77 PANORAMICA (prima del Kilometro 8)		
10	Nord	C.Battisti	SI	SI	sp77 Panoramica	134,8	Incrocio Dordale SP144	296,0	300,0	5,7	3,2	166,9	5,2%	16,7%	dal Km 0,7 al Km 1,7	7%		Inizia da sp77 PANORAMICA (dopo Kilometro 8)		
11	Nord	Sernaglia	SI	SI	sp77 Panoramica	134,8	Incrocio Dordale SP144	331,7	331,7	0	3,0	196,9	6,6%	15,4%	dal Km 0,3 al Km 1,3	10%		Inizia da sp77 PANORAMICA (dopo Kilometro 9) loc. Cippo degli Arditi		
12	Nord	S.Martino	SI	SI	sp77 Panoramica	137,3	Incrocio Dordale SP144	320,2	329,2	9,0	3,0	191,9	6,4%	12,4%	dal Km 0,2 al Km 1,2	10%				
13	Nord	del Fante	NO	SI (sterrato percorribile)	sp77 Panoramica	140,4	Incrocio Dordale SP144	348,0	357,3	13,1	4,0	220,7	5,5%	17,7%	dal Km 0,1 al Km 1,1	10%		lato opposto strada	Inizia da sp77 PANORAMICA. loc. Santa Mama. Ultimo tratto sterrato in piano percorribile.	
14	Nord	della Vittoria	SI	SI	sp77 Panoramica	151,0	S.Maria della Vittoria	363,1	365,0	4,8	3,4	216,9	6,4%	14,3%	dal Km 0,1 al Km 1,1	11%		in cima alla presse		
15	Nord	Medaglie d'Oro	NO	SI (Innesto su pr.16)	sp77 Panoramica	141,7	Incrocio Dordale SP144	339,7	340,0	2	3,5	199,7	5,7%	10,8%	dal Km 0,2 al Km 1,2	9%			Inizia da sp77 PANORAMICA. Inizia come via Medaglie d'oro, poi continua su pr16 come via Gen. Vaccari	
16	Nord	General Vaccari	NO	NO		131,6		339,7	339,7	0	NO	208,1						a inizio presse, stradina sterrata a dx.	Inizia da sp77 PANORAMICA. Sterrata da Metà (per 2Km) poi asfaltata fino alla dorsale.	
17	Nord	L.Lollini	SI	SI	sp77 Panoramica	134,1	Incrocio Dordale SP144	316,5	320,3	3,8	3,1	186,2	6,1%	19,2%	dal Km 0,2 al Km 1,2	12%		in cima alla presse. Dorsale 50m dx		
18	Nord	Gen. V.Fiorone (SP146)	SI	SI	sp77 Panoramica - loc. Ciano	138,0	Incrocio Dordale SP144	278,2	278,8	1	2,8	140,8	5,1%	12,7%	dal Km 0,1 al Km 1,1	8%		a inizio presse	Inizia da sp77 PANORAMICA loc. Ciano, parte come sp146	
19	Nord	Brigata Campania	SI	SI	via Fantin - loc. Ciano	140,2	Incrocio Dordale SP144	274,0	275,0	1,0	2,7	134,8	5,0%	16,6%	dal Km 0,4 al Km 1,4	10%			Inizia da via Fantin laterale di sp77 PANORAMICA in loc. Ciano.	
20	Nord	E. Bongioanni (SP145)	SI	SI	via Fantin - loc. Ciano	142,4	Incrocio Dordale SP144	193,4	213,5	20,1	2,7	71,2	2,7%	11,2%	dal Km 0,3 al Km 1,3	6%		in cima alla presse		
21	Nord	A.Gandolfo	SI	SI	via Bongioanni pr.20	181,7	Incrocio Dordale SP144	179,9	190,0	13,4	1,6	11,6	0,7%	3,6%	dal Km 0,1 al Km 1,1	1%			parte da metà via Bongioanni pr.20.	
DORSALE	Est	SP144. Da S.Maria "via 18 Giugno" poi "Strada Dorsale", "via Frati"	SI	SI	Stradone del Bosco - inizio Dorsale	100,9	Santa Maria della Vittoria	363,1	363,1	51,7	10,6	313,9	3,0%	9,2%	dal Km 6,7 al Km 7,7	5%		Inizio salita + incrocio pr.8 Arrivo	Parte da Nervesa d.Battaglia	
DORSALE	Ovest	SP144. Da S.Maria fino a pederiva "via 18 Giugno"	SI	SI	Incrocio Presa 21 (via Gandolfo)	179,9	Santa Maria della Vittoria	363,1	363,1	2	5,0	185,5	3,7%	9,1%	dal Km 0 al Km 1	5%		incrocio pr.20 + prima della pr.17 + Arrivo	Parte da FINE PRESA 21	
21	Sud	via 18 Giugno	SI	SI	Pederiva SP2 inizio via 18 Giugno	134,5	Incrocio inizio Dordale SP144	179,9	179,9	0	0,7	45,4	6,1%	10,2%	dal Km 0 al Km 0,74	7%			parte da Pederiva	
20	Sud	E. Bongioanni	SI	SI	Stradone del Bosco - fontana	131,1	Incrocio dorsale - fontana	193,4	193,4	0	1,3	62,3	4,7%	9,1%	dal Km 0 al Km 1	5%		in cima alla presse + inizio presse		
19	Sud	Brigata Campania	SI	SI	Stradone del Bosco	130,6	Incrocio Dordale SP144	274,0	274,0	0	1,8	143,6	8,0%	17,5%	dal Km 0 al Km 1	11%				
18	Sud	Gen. V.Fiorone	SI	SI	Stradone del Bosco	129,5	Incrocio Dordale SP144	278,2	280,0	1,8	2,5	150,6	6,0%	15,2%	dal Km 0 al Km 1	11%		a inizio presse su Canaletta		
17	Sud	L.Lollini	SI	SI	Stradone del Bosco	125,1	Incrocio Dordale SP144	316,5	316,5	0	2,8	191,5	6,9%	15,9%	dal Km 0 al Km 1	9%		in cima alla presse. Dorsale 50m sx		
16	Sud	General Vaccari	SI	SI	Stradone del Bosco	123,0	Incrocio Dordale SP144	339,7	340,0	0	2,9	217,1	7,5%	17,7%	dal Km 0,15 al Km 1,15	12%			Da Venegazzù	
15	Sud	Medaglie d'Oro	NO	NO		121,1		348,5	348,5	0	NO	227,4								
14	Sud	della Vittoria	NO	NO		119,1		363,1	363,1	0	NO	244,0						in cima alla presse		
13	Sud	del Fante	NO	NO		112,7		351,0	351,0	0	NO	238,3							Strada militare - accesso VIETATO	
12	Sud	S.Martino	NO	NO		111,7		347,7	347,7	0	NO	236,0							Strada militare - accesso VIETATO	
sp147 Murada	Sud	Murada - sp147 - sc3	SI	SI	Stradone del Bosco	108,8	Incrocio Dordale SP144	320,2	320,2	3	3,1	214,4	6,9%	14,2%	dal Km 0,1 al Km 1,1	11%			TOPONOMICAMENTE NON E' UNA PRESSE . Conosciuta come Presse 10	
11 (da metà)	Sud	Sernaglia	NO	SI	Stradone del Bosco	108,8	Incrocio Dordale SP144	331,7	335,2	5	3,4	227,8	6,7%	14,2%	dal Km 0,1 al Km 1,1	11%			inizia SP147 via Murada fino a metà poi a dx presse 11 sud fino a dorsale	
10	Sud	C.Battisti	NO	NO		108,8		296,0	296,0	0	NO	187,2							Strada bianca con BDC solo in salita . Fare attenzione.	
9	Sud	G.Mancino	NO	NO		101,0		266,9	266,9	0	NO	165,9							Strada bianca NO PER BDC	
8	Sud	E.Porcu	NO	NO		94,8		245,9	245,9	0	NO	151,1							Strada bianca NO PER BDC	
7	Sud	A.N. Gorini	NO	NO		91,0		215,7	215,7	0	NO	124,7							Strada bianca NO PER BDC	
6	Sud	A. Carretta	NO	NO		88,0		194,0	194,0	0	NO	106,0								
...dei Mondiali	Sud	Degli Alpini	SI	SI	Stradone del Bosco (ponticello)	82,3	Incrocio Dordale - Incrocio motocross	229,0	229,0	0	2,8	146,7	5,3%	11,5%	dal Km 0,1 al Km 1,1	8%			inizia ed è conosciuta come presse 5 (dei Mondiali). NON E' UNA PRESSE .	
5	Sud	del Solstizio	NO	NO		85,3		192,8	192,8	0	NO	107,5							Inizia da Sud come "Via degli Alpini" - via del Solstizio chiusa (Strada militare - accesso VIETATO)	
4	Sud	L.Lama	NO	NO		81,8		182,6	195,0	12,4	3,0	113,2	3,8%	9,2%					Parte da Bavaria	
3	Sud	U.Sacco	SI	SI	Stradone del Bosco (Bavaria)	92,9	Strada Dordale	183,1	183,1	45,6	3,0	135,7	4,5%	13,9%	dal Km 0 al Km 1	7%			Parte da Bavaria	
2	Sud	G.Alessi	SI	SI	Stradone del Bosco (Bavaria)	83,0	Strada Dordale	158,3	173,2	18,1	1,9	93,4	5,1%	9,4%	dal Km 0 al Km 1	8%			Parte da Bavaria	
1	Sud	F.Baracca	SI	SI	Stradone del Bosco (Sovilla)	89,7	Strada Dordale	149,7	154,9	5,2	1,0	65,2	6,3%	9,6%	dal Km 0 al Km 1	4%			Parte da Sovilla	
Stradone Del Bosco	Sud	Stradone del Bosco - Frà Giocondo - Diaz (sp144)	SI	SI	Bivio inizio strada Panoramica	94,6	Biadene - Inizio Pr.20 - fontana	131,1	131,1	48	13,8	84,3	0,6%	3,4%	dal Km 7 al Km 8	1%		inizio pr.17 e Biadene inizio pr.20	Pedemontana SUD - Da Nervesa d.B.(bivio Panoramica) a Biadene inizio presse 20	